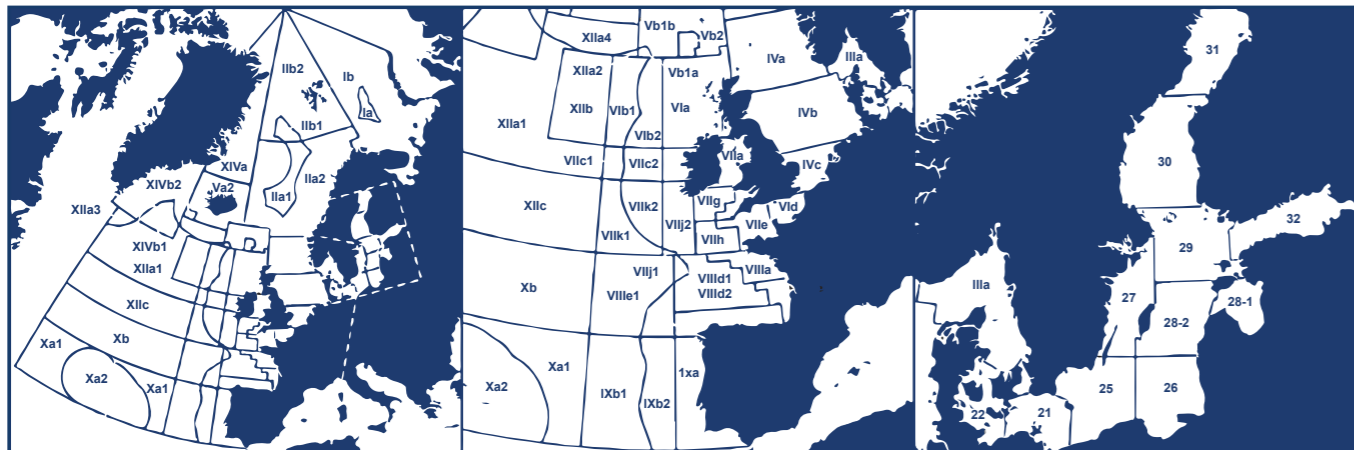
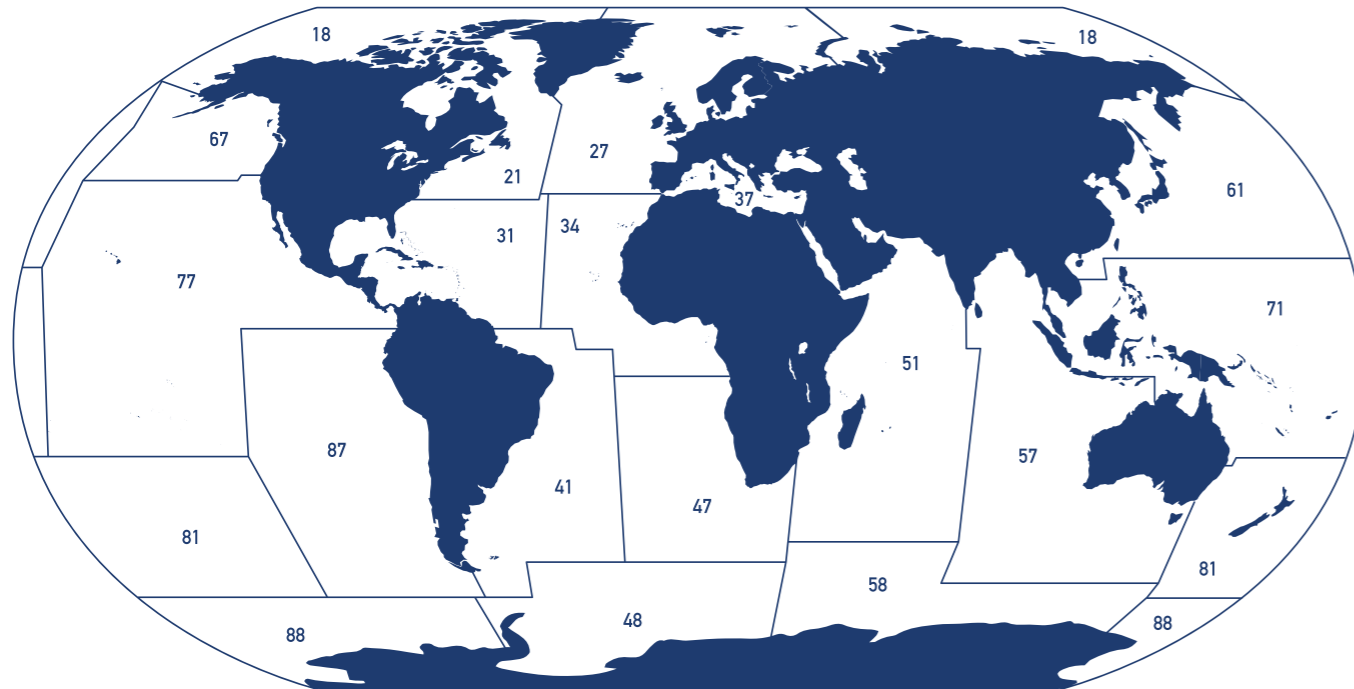


ZONE DI PESCA FAO




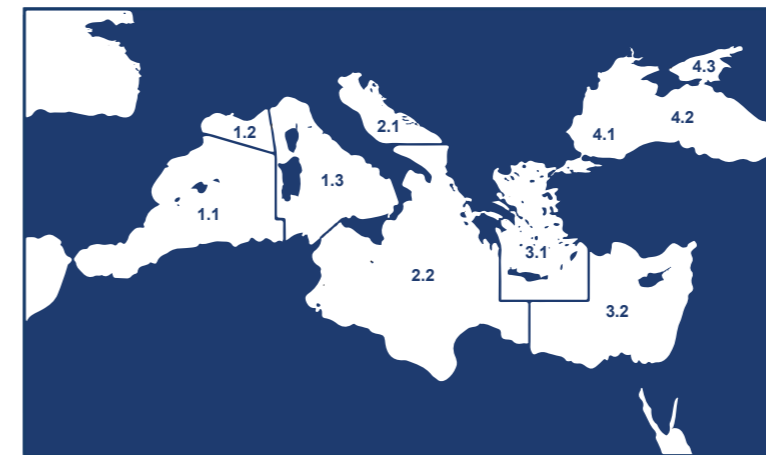
FAO 27-ATLANTICO NORD ORIENTALE

- Sott. I – Mare di Barents**
- Sott. II – Mar di Norvegia, Spitsberg e isola degli Orsi**
- Div. II a – Mar di Norvegia
- Div. II b – Spitsberg e isola degli Orsi
- Sott. III – Skagerrak, Kattegat, Sund, Belt e Mar Baltico**
- Div. III a – Skagerrak e Kattegat
- Div. III b – Sund
- Div. III c – Belt
- Div. III d – Mar Baltico
- Sott. IV – Mare del Nord**
- Div. IV a – Mare del Nord settentrionale
- Div. IV b – Mare del Nord centrale
- Div. IV c – Mare del Nord meridionale
- Sott. V – Fondali dell'Islanda e delle Faer OEer**
- Div. V a – Fondali dell'Islanda
- Div. V b – Fondali delle Faer OEer
- Sott. VI – Rockall, Costa nord-occidentale della Scozia e costa dell'Irlanda settentrionale**
- Div. VI a – Costa nord-occidentale della Scozia e costa dell'Irlanda settentrionale
- Div. VI b – Rockall
- Sott. VII – Mar d'Irlanda, Fondali ad occidente dell'Irlanda, Banco del Porcupine, la Manica orientale e occidentale, Canale di Bristol, Celtic Sea settentrionale e meridionale e Fondali a sud-ovest dell'Irlanda – orientali e occidentali**
- Div. VII a – Mar d'Irlanda
- Div. VII b – Fondali ad occidente dell'Irlanda

- Div. VII c – Banco del Porcupine
- Div. VII d – La Manica orientale
- Div. VII e – La Manica occidentale
- Div. VII f – Canale di Bristol
- Div. VII g – Celtic Sea settentrionale
- Div. VII h – Celtic Sea meridionale
- Div. VII j – Fondali a sud-ovest dell'Irlanda - orientali
- Div. VII k – Fondali a sud-ovest dell'Irlanda - occidentali
- Sott. VIII – Golfo di Biscaglia (o di Guascogna)**
- Div. VIII a – Golfo di Biscaglia (o di Guascogna) settentrionale
- Div. VIII b – Golfo di Biscaglia (o di Guascogna) centrale
- Div. VIII c – Golfo di Biscaglia (o di Guascogna) meridionale
- Div. VIII d – Fondali al largo del Golfo di Biscaglia (o di Guascogna)
- Div. VIII e – Fondali ad ovest del Golfo di Biscaglia (o di Guascogna)
- Sott. IX – Acque portoghesi**
- Div. IX a – Acque portoghesi orientali
- Div. IX b – Acque portoghesi occidentali
- Sott. X – Fondali delle Azzorre**
- Sott. XII – Fondali a nord delle Azzorre**
- Sott. XIV – Fondali ad est della Groenlandia**
- Div. XIV a - Fondali a nord-est della Groenlandia
- Div. XIV b - Fondali a sud-est della Groenlandia

- 18 - Mare Artico
- 21 - Oceano Atlantico Nord-Ovest
- 27 - Oceano Atlantico Nord-Est
- 31 - Oceano Atlantico Centro-Ovest
- 34 - Oceano Atlantico Centro-Est
- 37 - Mar Mediterraneo e Mar Nero
- 41 - Oceano Atlantico Sud-Ovest
- 47 - Oceano Atlantico Sud-Est
- 48 - Oceano Atlantico, Antartico

- 51 - Oceano Indiano Occidentale
- 57 - Oceano Indiano Orientale
- 58 - Oceano Indiano, Antartico
- 61 - Oceano Pacifico Nord-Ovest
- 67 - Oceano Pacifico Nord-Est
- 71 - Oceano Pacifico Centro-Ovest
- 77 - Oceano Pacifico Centro-Est
- 81 - Oceano Pacifico Sud-Ovest
- 87 - Oceano Pacifico Sud-Est
- 88 - Oceano Pacifico, Antartico



Sottozona e divisioni per le aree 27 e 37 per fornire indicazioni sulla zona di cattura o di produzione come richiesto dal regolamento dell'Unione Europea n. 1379/2013

FAO 37-MAR MEDITERRANEO E MAR NERO

- Sott. 37.1 – Mediterraneo occidentale**
- Div. 37.1.1 – Baleari
- Div. 37.1.2 – Golfo del Leone
- Div. 37.1.3 – Mar di Sardegna
- Sott. 37.2 – Mediterraneo centrale**
- Div. 37.2.1 – Mar Adriatico
- Div. 37.2.2 – Mar Ionio
- Sott. 37.3 – Mediterraneo orientale**
- Div. 37.3.1 – Mar Egeo
- Div. 37.3.2 – Levante
- Sott. 37.4 – Mar Nero**
- Div. 37.4.1 – Mar di Marmara
- Div. 37.4.2 – Mar Nero
- Div. 37.4.3 – Mar di Azov



www.fiorital.com/mappa-fao
REV. 07/11/18

FONTE: elaborazione Fiorital S.p.A. da <http://www.fao.org/fishery/area/search/en>.

Lo sviluppo grafico delle mappe ha il solo scopo illustrativo e non implica l'espressione di alcuna opinione in merito allo stato giuridico o costituzionale di qualsiasi paese, territorio o zona di mare, o riguardante la delimitazione di frontiere o confini.